





81  Suchsdorf - Hauptbahnhof - Südfriedhof - Westring - Universität - Botanischer Garten 

Haltestellen	Montag bis Freitag														Samstag				
	Information zur Fahrt																		
Rungholtplatz ab	6.02	a.15	8.32	a.30	14.32	a.15	18.32	18.52	19.07	19.22		19.52	a.60		21.52	22.52	5.50	6.50	7.20
Nienbrügger Weg	05	Min	35	Min	35	Min	35	55	10	25		55	Min		55	55	53	53	23
Schneiderkamp	06		36		36		36	56	11	26		56			56	56	54	54	24
Bahnhof, Suchsdorf	07	alle	37	alle	37	alle	37	57	12	27		57	alle		57	57	55	55	25
Johann-Fleck-Straße	09	15	39	30	39	15	39	59	14	29		59	60		59	59	57	57	27
Kopperpahler Teich	10	Min	40	Min	40	Min	40	19.00	15	30		20.00	Min		22.00	23.00	58	58	28
Eichhofstraße	13		43		43		43	02	17	32		02			02	02	6.00	7.00	30
Hansastraße	15		45		45		45	04	19	34		04			04	04	02	02	32
Dreiecksplatz	18	alle	48	alle	48	alle	48	07	22	37		07	alle		07	07	05	05	35
Holstenbrücke C	22	15	52	30	52	15	52	11	26	41		11	60		11	11	09	09	39
Andreas-Gayk-Straße C	24	Min	54	Min	54	Min	54	12	27	42		12	Min		12	12	10	10	40
Hauptbahnhof D1 an	26		56		56		56	19.14	29	19.44		20.14			22.14	23.14	6.12	7.12	42
Hauptbahnhof D1 ab	26		56		56		56		29		20.05			21.35					42
Kirchhofallee	28	alle	58	alle	58	alle	58		31	07		alle		37					44
Harmsstraße	30	15	9.00	15	15.00	15	19.00		33	09		30		39					46
Südfriedhof	31	Min	01	Min	01	Min	01		34	10		Min		40					47
Lantziusstraße	33		03		03		03		35	11				41					48
IKEA	35		05		05		05		37	13				43					50
Hasseldieksdammer Weg	38	alle	08	alle	08	alle	08		39	15		alle		45					52
Prof.-Peters-Platz	42	15	12	15	12	15	12		42	18		30		48					55
Goetheschule	44	Min	14	Min	14	Min	14		44	20		Min		50					57
Universität	45		15		15		15		45	21				51					58
Uni-Sportstätten	47	alle	17	alle	17	alle	17		47	23		alle		53					8.00
Universitätsbibliothek	50	15	20	15	20	15	20		49	25		30		55					02
Botanischer Garten an	6.51	Min	9.21	Min	15.21	Min	19.21		19.50		20.26		Min	21.56					8.03



Weitere Haltestellen siehe Streckenverzeichnis dieser Linie

: Zusätzliche Einsatzfahrten vom Hauptbahnhof zur Universität siehe Sonderseite im Fahrplanbuch

81  Suchsdorf - Hauptbahnhof - Südfriedhof - Westring - Universität - Botanischer Garten 

Haltestellen	Samstag											Sonntag/Feiertag							
	Information zur Fahrt																		
Rungholtplatz ab	7.50	8.21	a.30	16.51	17.20	17.50	18.10	18.50	19.10	19.50	a.60	22.50	8.53	a.60	11.53	a.60	16.53	a.60	22.53
Nienbrügger Weg	53	24	Min	54	23	53	13	53	13	53	Min	53	56	Min	56	Min	56	Min	56
Schneiderkamp	54	25		55	24	54	14	54	14	54		54	57		57		57		57
Bahnhof, Suchsdorf	55	26	alle	56	25	55	15	55	15	55	alle	55	58	alle	58	alle	58	alle	58
Johann-Fleck-Straße	57	28	30	58	27	57	17	57	17	57	60	57	9.00	60	12.00	60	17.00	60	23.00
Kopperpahler Teich	58	29	Min	59	28	58	18	58	18	58	Min	58	01	Min	01	Min	01	Min	01
Eichhofstraße	8.00	32		17.02	30	18.00	20	19.00	20	20.00		23.00	03		03		03		03
Hansastraße	02	34		04	32	02	22	02	22	02		02	05		05		05		05
Dreiecksplatz	05	37	alle	07	35	05	25	05	25	05	alle	05	08	alle	08	alle	08	alle	08
Holstenbrücke C	09	41	30	11	39	09	29	09	29	09	60	09	12	60	12	60	12	60	12
Andreas-Gayk-Straße C	10	43	Min	13	40	10	30	10	30	10	Min	10	13	Min	13	Min	13	Min	13
Hauptbahnhof D1 an	8.12	45		15	42	18.12	32	19.12	32	20.12		23.12	9.15		15		15		23.15
Hauptbahnhof D1 ab		45		15	42		35		35						20		20		
Kirchhofallee		47	alle	17	44		37		37						22	alle	22		
Harmsstraße		49	30	19	46		39		39						24	60	24		
Südfriedhof		50	Min	20	47		40		40						25	Min	25		
Lantziusstraße		52		22	48		41		41						26		26		
IKEA		54		24	50		43		43						28		28		
Hasseldieksdammer Weg		57	alle	27	52		45		45						30	alle	30		
Prof.-Peters-Platz		9.01	30	31	55		48		48						33	60	33		
Goetheschule		03	Min	33	57		50		50						35	Min	35		
Universität		04		34	58		51		51						36		36		
Uni-Sportstätten		06	alle	36	18.00		53		53						38	alle	38		
Universitätsbibliothek		09	30	39	02		55		55						40	60	40		
Botanischer Garten an		9.10	Min	17.40	18.03		18.56		19.56						12.41	Min	17.41		

Weitere Haltestellen siehe Streckenverzeichnis dieser Linie

81  **Botanischer Garten - Universität - Westring - Südfriedhof - Hauptbahnhof - Suchsdorf** 

Haltestellen	Montag bis Freitag																		
	€	€	€	€	€	€	€	€	€	€	€	€	€	€	€	€	€		
Information zur Fahrt																			
Botanischer Garten ab					7.01	7.16	7.31		8.31	8.46	9.01	9.16	9.31	9.46	10.01	10.16	10.31	10.46	11.01
Universitätsbibliothek					02	17	32	a.15	32	47	02	17	32	47	02	17	32	47	02
Uni-Sportstätten					04	19	34	Min	34	49	04	19	34	49	04	19	34	49	04
Universität					06	21	36		36	51	06	21	36	51	06	21	36	51	06
Goetheschule					08	23	38		38	53	08	23	38	53	08	23	38	53	08
Prof.-Peters-Platz					11	26	41	alle	41	56	11	26	41	56	11	26	41	56	11
Kronshagener Weg					13	28	43	15	43	58	13	28	43	58	13	28	43	58	13
Hasseldieksdammer Weg					14	29	44	Min	44	59	14	29	44	59	14	29	44	59	14
IKEA					17	32	47		47	9.02	17	32	47	10.02	17	32	47	11.02	17
Lantziusstraße					19	34	49	alle	49	04	19	34	49	04	19	34	49	04	19
Südfriedhof					21	36	51	15	51	06	21	36	51	06	21	36	51	06	21
Kirchhofallee					24	39	54	Min	54	09	24	39	54	09	24	39	54	09	24
Hauptbahnhof B2 an					•	•	•		•	9.11	•	9.41	•	10.11	•	10.41	•	11.11	•
Hauptbahnhof B1 an					26	41	56	a15M	56		26		56		26		56		26
Hauptbahnhof B1 ab	5.11	5.41	5.56		26	41	56		56		26		56		26		56		26
Andreas-Gayk-Straße B	12	42	58	alle	28	43	58	alle	58		28		58		28		58		28
Holstenbrücke A	14	44	6.00	15	30	45	8.00	30	9.00		30	10.00		30		11.00		30	
Dreiecksplatz	18	48	04	Min	34	49	04	Min	04		34		04		34		04		34
Lehmberg	19	49	06		36	51	06		06		36		06		36		06		36
Hansastraße	20	50	07		37	52	07		07		37		07		37		07		37
Eichhofstraße	22	52	09		39	54	09		09		39		09		39		09		39
Johann-Fleck-Straße	25	55	14	alle	44	59	14	alle	14		44		14		44		14		44
Bahnhof, Suchsdorf	27	57	16	15	46	8.01	16	30	16		46		16		46		16		46
Schneiderkamp	28	58	17	Min	47	02	17	Min	17		47		17		47		17		47
Rungholtplatz an	5.32	6.02	6.21		7.51	8.06	8.21		9.21		9.51		10.21		10.51		11.21		11.51

Weitere Haltestellen siehe Streckenverzeichnis dieser Linie

€: ab Hbf weiter als Linie 32 nach Wik, Herthastraße

81  **Botanischer Garten - Universität - Westring - Südfriedhof - Hauptbahnhof - Suchsdorf** 

Haltestellen	Montag bis Freitag																		
	€	€	€	€	€	€	€	€	€	€	€	€	€	€	€	€	€		
Information zur Fahrt																			
Botanischer Garten ab	11.16	11.31	11.46	12.01	12.16	12.31	12.46	13.01	13.16	13.31		18.46	19.01	19.16	19.39				22.09
Universitätsbibliothek	17	32	47	02	17	32	47	02	17	32	a.15	47	02	17	40		a.30		10
Uni-Sportstätten	19	34	49	04	19	34	49	04	19	34	Min	49	04	19	42		Min		12
Universität	21	36	51	06	21	36	51	06	21	36		51	06	21	44				14
Goetheschule	23	38	53	08	23	38	53	08	23	38		53	08	23	46				16
Prof.-Peters-Platz	26	41	56	11	26	41	56	11	26	41	alle	56	11	26	48		alle		18
Kronshagener Weg	28	43	58	13	28	43	58	13	28	43	15	58	13	28	49		30		19
Hasseldieksdammer Weg	29	44	59	14	29	44	59	14	29	44	Min	59	14	29	50		Min		20
IKEA	32	47	12.02	17	32	47	13.02	17	32	47		19.02	17	32	52				22
Lantziusstraße	34	49	04	19	34	49	04	19	34	49	alle	04	19	34	54		alle		24
Südfriedhof	36	51	06	21	36	51	06	21	36	51	15	06	21	36	55		30		25
Kirchhofallee	39	54	09	24	39	54	09	24	39	54	Min	09	24	39	58		Min		28
Hauptbahnhof B2 an	11.41	•	12.11	•	12.41	•	13.11	•	13.41	•		•	•	•	•				•
Hauptbahnhof B1 an		56		26		56		26		56	a15M	11	19.26	19.41	20.00		a30M		22.30
Hauptbahnhof B1 ab		56		26		56		26		56		11				20.20		22.20	
Andreas-Gayk-Straße B		58		28		58		28		58	alle	13				21	alle	21	
Holstenbrücke A		12.00		30		13.00		30		14.00	15	15				23	60	23	
Dreiecksplatz		04		34		04		34		04	Min	19				27	Min	27	
Lehmberg		06		36		06		36		06		21				28		28	
Hansastraße		07		37		07		37		07		22				29		29	
Eichhofstraße		09		39		09		39		09		24				31		31	
Johann-Fleck-Straße		14		44		14		44		14	alle	29				34	alle	34	
Bahnhof, Suchsdorf		16		46		16		46		16	15	31				36	60	36	
Schneiderkamp		17		47		17		47		17	Min	32				37	Min	37	
Rungholtplatz an		12.21		12.51		13.21		13.51		14.21		19.36				20.41		22.41	

Weitere Haltestellen siehe Streckenverzeichnis dieser Linie

€: ab Hbf weiter als Linie 32 nach Wik, Herthastraße

81

Botanischer Garten - Universität - Westring - Südfriedhof - Hauptbahnhof - Suchsdorf



Haltestellen	Samstag																	
Botanischer Garten ab				8.25		9.25		16.55	17.15		18.11		19.11		20.11			
Universitätsbibliothek				26		26	a.30	56	16		12		12		12			
Uni-Sportstätten				28		28	Min	58	18		14		14		14			
Universität				30		30		17.00	20		16		16		16			
Goetheschule				32		32		02	22		18		18		18			
Prof.-Peters-Platz				35		35	alle	05	25		20		20		20			
Kronshagener Weg				37		37	30	07	27		21		21		21			
Hasseldieksdammer Weg				38		38	Min	08	28		22		22		22			
IKEA				41		41		11	31		24		24		24			
Lantziusstraße				43		43	alle	13	33		26		26		26			
Südfriedhof				45		45	30	15	35		27		27		27			
Kirchhofallee				48		48	Min	18	38		30		30		30			
Hauptbahnhof B2 an				•		•		•	•		•		•		•			
Hauptbahnhof B1 an				50		50	a30M	20	40		32		32		20.32			
Hauptbahnhof B1 ab	6.17			8.17	50	9.20	50	20	40	18.20	35	19.20	35	20.20			21.20	22.20
Andreas-Gayk-Straße B	18	alle		18	52	22	52	22	42	21	36	21	36	21	36	21	21	21
Holstenbrücke A	20	30		20	54	24	54	30	24	44	23	38	23	38	23	23	23	23
Dreiecksplatz	24	Min		24	58	28	58	Min	28	48	27	42	27	42	27	27	27	27
Lehmberg	25			25	9.00	30	10.00		30	50	28	43	28	43	28	28	28	28
Hansastraße	26			26	01	31	01		31	51	29	44	29	44	29	29	29	29
Eichhofstraße	28			28	03	33	03		33	53	31	46	31	46	31	31	31	31
Johann-Fleck-Straße	31	alle		31	08	38	08	alle	38	58	34	49	34	49	34	34	34	34
Bahnhof, Suchsdorf	33	30		33	10	40	10	30	40	18.00	36	51	36	51	36	36	36	36
Schneiderkamp	34	Min		34	11	41	11	Min	41	01	37	52	37	52	37	37	37	37
Rungholtplatz an	6.38			8.38	9.15	9.45	10.15		17.45	18.05	18.41	18.56	19.41	19.56	20.41		21.41	22.41

Weitere Haltestellen siehe Streckenverzeichnis dieser Linie

81

Botanischer Garten - Universität - Westring - Südfriedhof - Hauptbahnhof - Suchsdorf



Haltestellen	Sonntag/Feiertag						
Botanischer Garten ab				12.54		17.54	
Universitätsbibliothek				55	a.60	55	
Uni-Sportstätten				57	Min	57	
Universität				59		59	
Goetheschule				13.01		18.01	
Prof.-Peters-Platz				03	alle	03	
Kronshagener Weg				04	60	04	
Hasseldieksdammer Weg				05	Min	05	
IKEA				07		07	
Lantziusstraße				09	alle	09	
Südfriedhof				10	60	10	
Kirchhofallee				13	Min	13	
Hauptbahnhof B2 an				•		•	
Hauptbahnhof B1 an				15	a60M	15	
Hauptbahnhof B1 ab	8.20			20		20	22.20
Andreas-Gayk-Straße B	21	alle		21	alle	21	alle
Holstenbrücke A	23	60		23	60	23	60
Dreiecksplatz	27	Min		27	Min	27	Min
Lehmberg	28			28		28	
Hansastraße	29			29		29	
Eichhofstraße	31			31		31	
Johann-Fleck-Straße	34	alle		34	alle	34	alle
Bahnhof, Suchsdorf	36	60		36	60	36	60
Schneiderkamp	37	Min		37	Min	37	Min
Rungholtplatz an	8.41			13.41		18.41	22.41

Weitere Haltestellen siehe Streckenverzeichnis dieser Linie

Für aktuelle
Informationen
und vieles mehr:
besuchen Sie uns
im Internet unter
www.kvg-kiel.de

